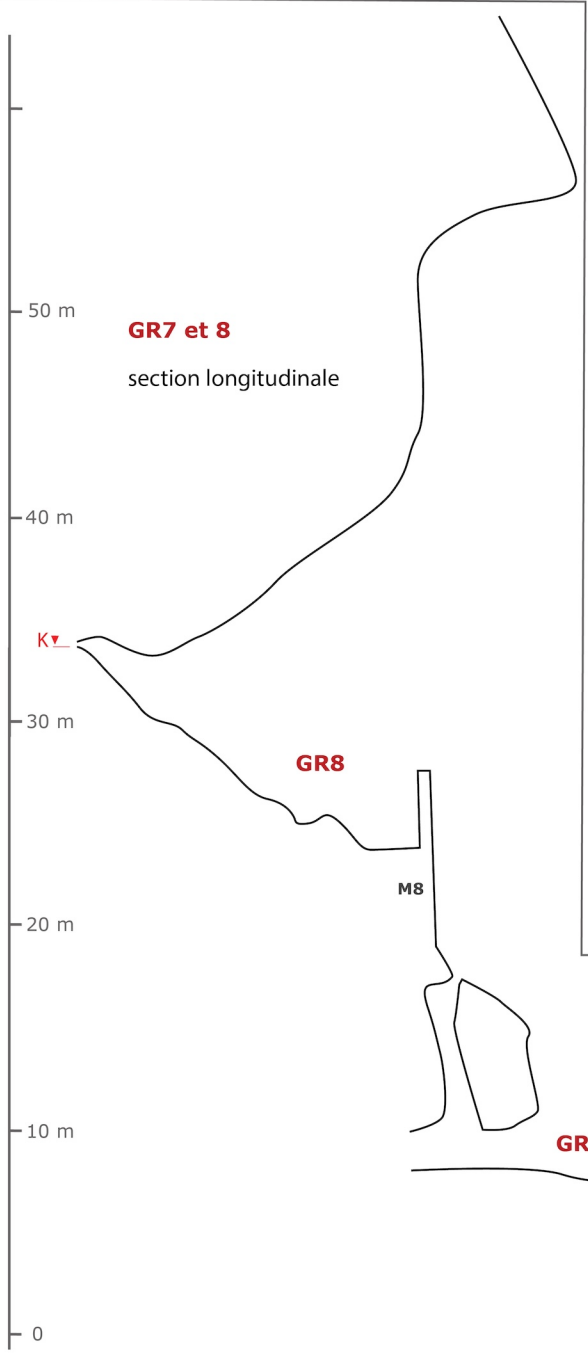
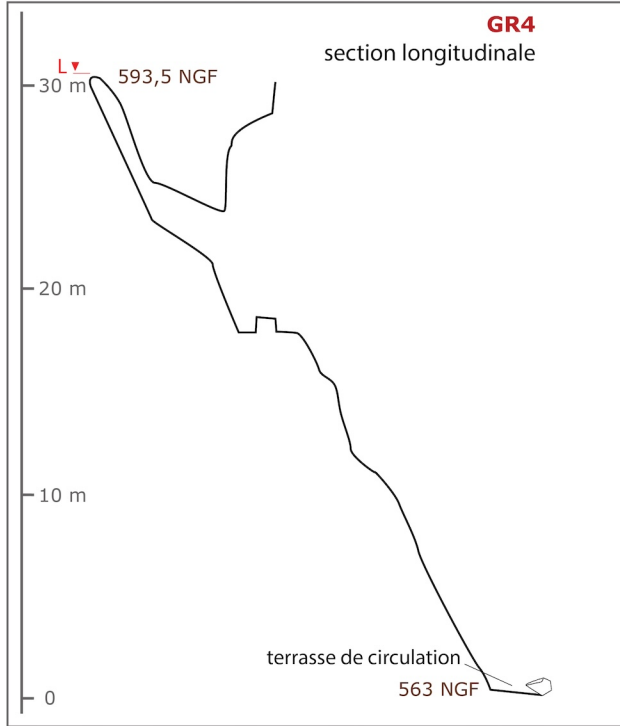
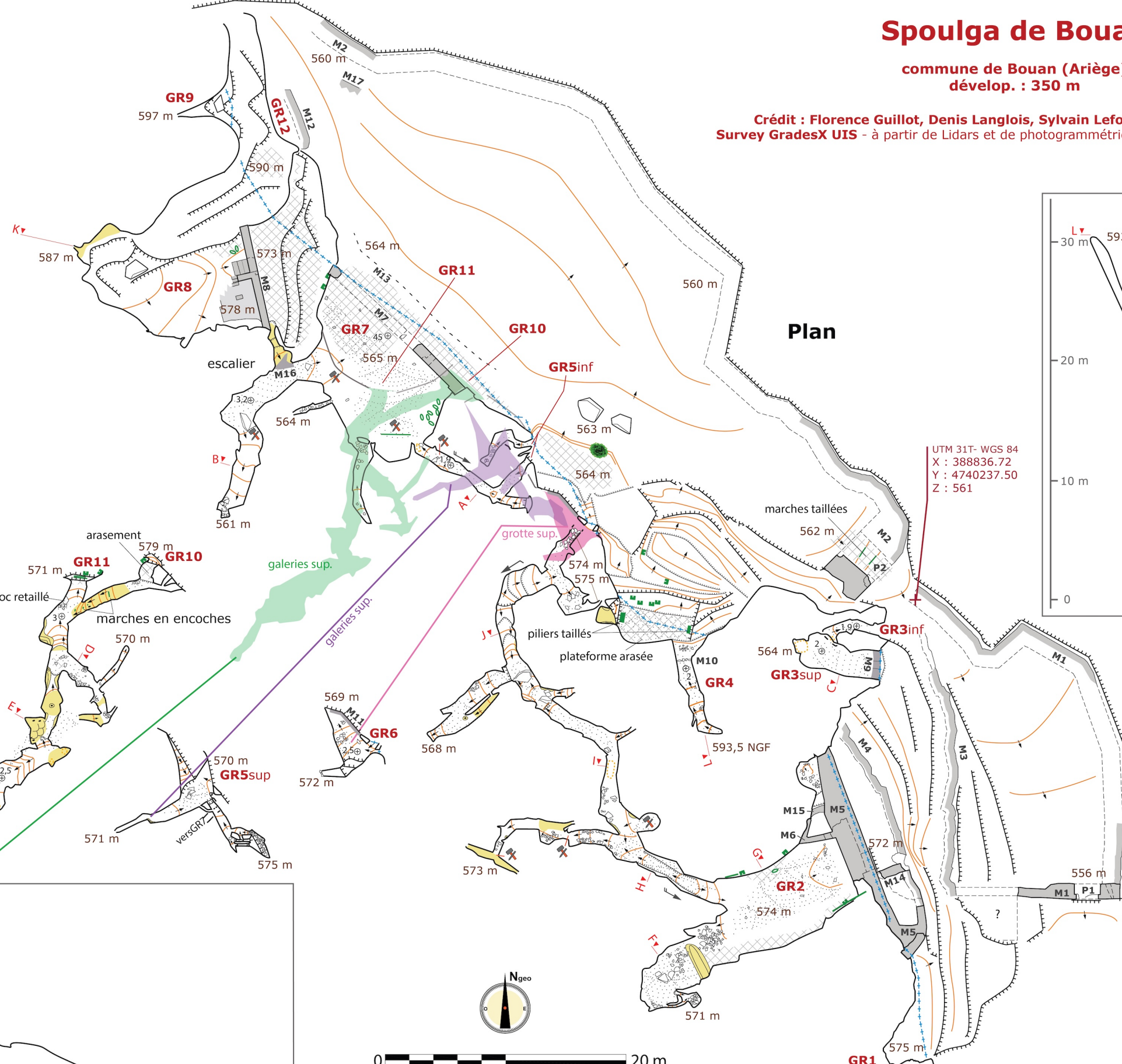
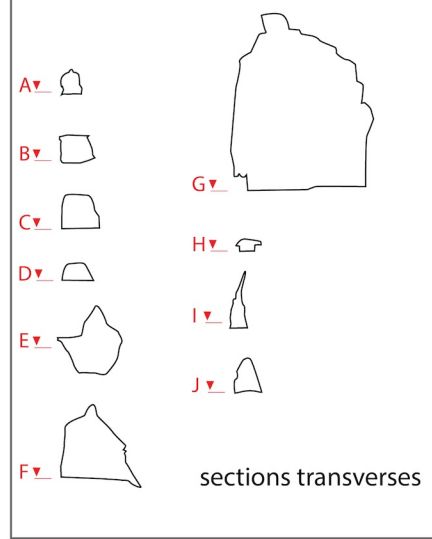


Spoulga de Bouan

commune de Bouan (Ariège)
dévelop. : 350 m

Crédit : Florence Guillot, Denis Langlois, Sylvain Lefort, Pascal Robert-Cols
Survey GradesX UIS - à partir de Lidars et de photogrammétries - coordonnées GPS +/- 1 m



- Légendes : sigles conventionnels UIS
- aragements visibles
 - emboiture
 - encoche, rainures
 - élargissements, creusements
 - mur
 - cheminée
 - calcite
 - aplomb des porches

